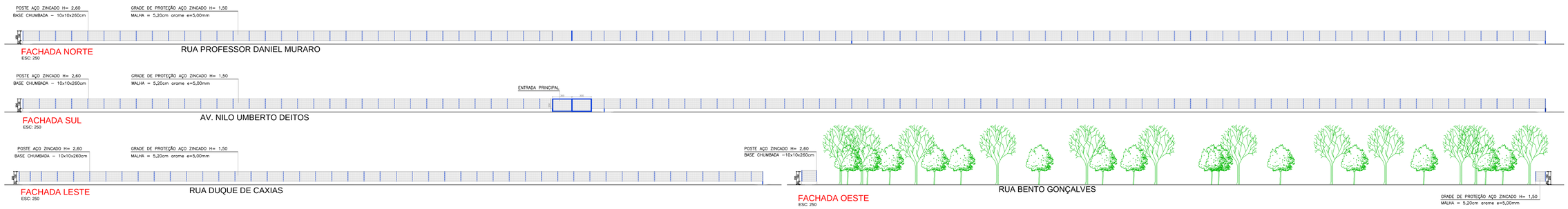

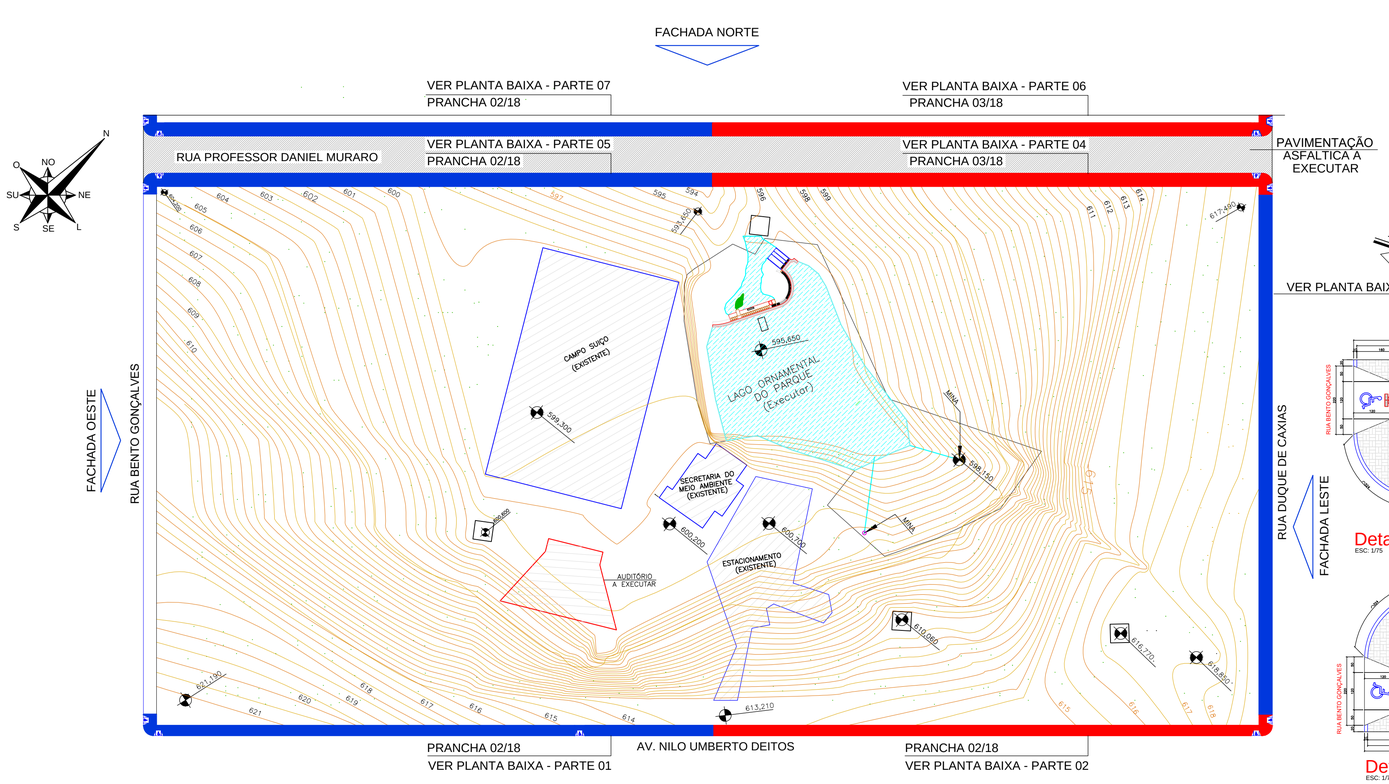

MAPA PLANIALTIMÉTRICO - COM ÁREA DE INTERVENÇÃO
ESC: 1/500

FACHADA SUL

LOCALIZAÇÃO
SEM ESCALA

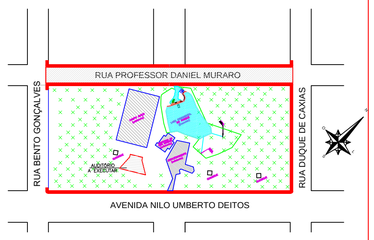

IMPLANTAÇÃO
SEM ESCALA

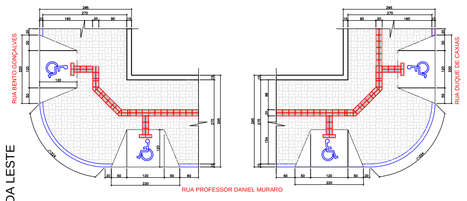

Detalhe esquina - Parte 06 e 07
ESC: 1/75

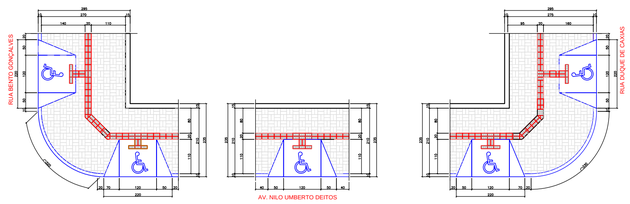

Detalhe esquina - Parte 01 E 02
ESC: 1/75

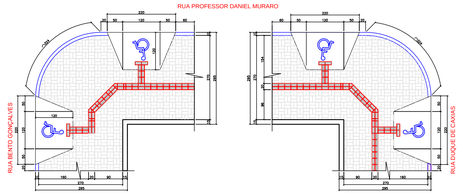

Detalhe esquina - Parte 04 e 05
ESC: 1/75

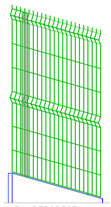

EM PERSPECTIVA



Detalhe Grade de Proteção EM VISTA
sem escala

ESTATÍSTICA:

ÁREA TOTAL DE CALÇADAS A EXECUTAR	2.222,24m2
ÁREA AUDITÓRIO DO PARQUE ECOLÓGICO A EXECUTAR	271,49m2

Demap Topografia
MILTON KULCHESKI
FONE: 045 3267-1444
9 9982 5036
demaptopografia@hotmail.com
RUA MEN DE SÁ, 320
VERA CRUZ DO OESTE - PR

PROJETO ARQUITETÔNICO

Obra: PARQUE ECOLÓGICO DE CÉU AZUL	Endereço: AVENIDA NILO UMBERTO DEITOS MUNICIPIO DE CÉU AZUL–PR	Conteúdo: FACHADA NORTE, FACHADA SUL, FACHADA LESTE, FACHADA OESTE, LOCALIZAÇÃO, MAPA PLANIALTIMÉTRICO–COM ÁREA DE INTERVENÇÃO, DETALHE GRADE DE PROTEÇÃO, IMPLANTAÇÃO DETALHE CALÇADA ESQUINA–PARTE 03, 04 e 05, DETALHE CALÇADAS ESQUINA–PARTE 01, 02 e 03	ÁREA DA INTERVENÇÃO
Projeto:	Resp. Técnico:	Proprietário: MUNICIPIO DE CÉU AZUL	Folha: 04/20
			Data: MAIO/2018
			Escala: INDICADA